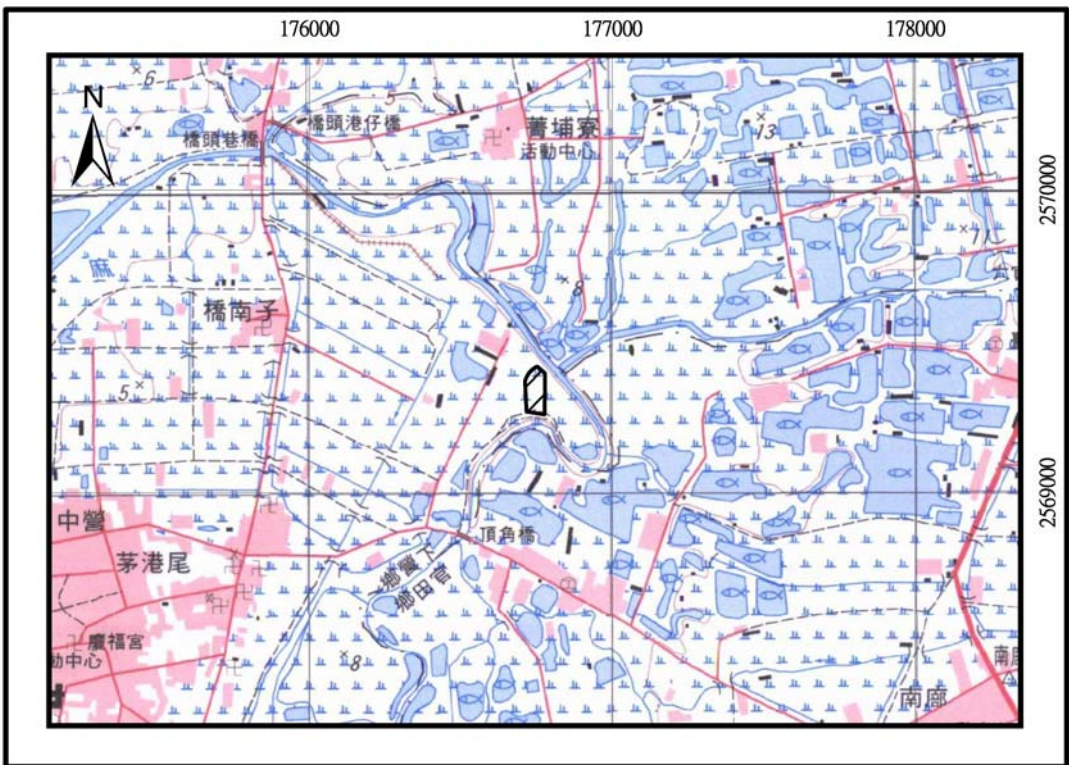





下營・大港遺址				
代號：1108-HYTK				
地理環境				
經 緯 度：	東經 120°17'01"	北緯 23°13'26"	方格座標：	E176705×N2569280m
行政隸屬：	臺南縣下營鄉茅港村			
地 理 區：	嘉南平原－急水溪沖積平原			
海拔高度：	5m			
所屬水系：	橋頭仔港埤、麻豆大排水溝（將軍溪／將軍溪集水區）			
相關道路：	南 58、南 63			
簡要描述：	遺址位於下營、六甲與官田三個鄉交會處之西側方，茅港尾聚落東北方約 1 公里處，橋頭仔港埤南岸略微隆起的河岸沖積地及沙丘，沿橋頭仔港埤北岸幾乎完全為魚池所包圍。			
(地形圖附道路及水道並劃記範圍)				
				
遺址狀態				
遺物分布：	遺址位於橋頭仔港埤南岸略微隆起的耕地，在溪岸邊坡的地表下 30~50 公分之沿線，均可見細碎的夾砂陶片散佈，出土遺物大多集中於溪岸與邊坡，愈往南側，出土遺物愈為零星。			
面 積：	長寬大致 300 m×50m，面積約 12000 m ² 。			
保存狀況：	本計畫調查得知遺址因現代耕作及果樹栽種，而造成相當程度之破壞。			

文化類型：	大湖文化、蔦松文化（許清保 2004：210）
年 代：	約 3300-1800 B.P.、1800-350B.P.
遺 跡：	
遺物類別（附照片）	
文 化 遺 物	
石 器：	
陶 器：	1. 陶腹片（許清保 2004：91） 2. 大湖文化：陶腹片（本計畫採集） 3. 蔦松文化：陶腹片（許清保採集、本計畫採集）
<div style="display: flex; justify-content: space-around;"> <div style="text-align: center;">  <p>圖說：陶腹片正面（許清保採集）</p> </div> <div style="text-align: center;">  <p>圖說：陶腹片背面（許清保採集）</p> </div> </div>	
骨 器：	
金 屬 器：	
其 他：	青花瓷（許清保 2004：91）、青花瓷片、玻璃環（本計畫採集）
<div style="display: flex; justify-content: space-around;"> <div style="text-align: center;">  <p>圖說：玻璃環（本計畫採集）</p> </div> <div style="width: 400px; height: 150px;"></div> </div>	
自 然 遺 物	
動 物：	
植 物：	
岩 石：	
土 壤：	黃褐色壤土（許清保 2004：91）
其 他：	

遺址代表意義			
文化意義：			
歷史沿革：			
評鑑等級：	一般性遺址		
建議事項			
遺址處理：	保持現狀，避免重大開發及翻整。		
遺物保存：			
行政處理：	<input type="checkbox"/> 指定遺址 <input checked="" type="checkbox"/> 列冊遺址 <input type="checkbox"/> 疑似遺址		
其 他：			
備 註			
本遺址為原調查者許清保先生記錄之「下營大港遺址」，本計畫以「大港」之前加註鄉鎮名，因此正名為「下營·大港」遺址（許清保 2004：91-92）。			
研究簡史			
1. 2002 年 11 月許清保、許懷美調查發現。			
2. 2008 年 3 月 12 日本計畫吳美珍、吳佩秦調查。			
參考文獻			
1. 2004 許清保《南瀛遺址誌》台南縣新營市：台南縣政府。			
土地管理基本資料			
定著土地地號：		總面積：	平方公尺
使用分區（類別）：			
地號：	姓名	戶籍或連絡地址	聯絡電話
面積：			
所有人（代表）			
使用人			
管理人			
土地使用現況			
使用分區（類別）			
附近景觀：	遺址為耕地之東側略高起，有種植芒果樹的邊坡。		
 <p>圖說：沙丘邊坡可見出土零星的文化遺物</p>		 <p>圖說：遺址近景</p>	

